

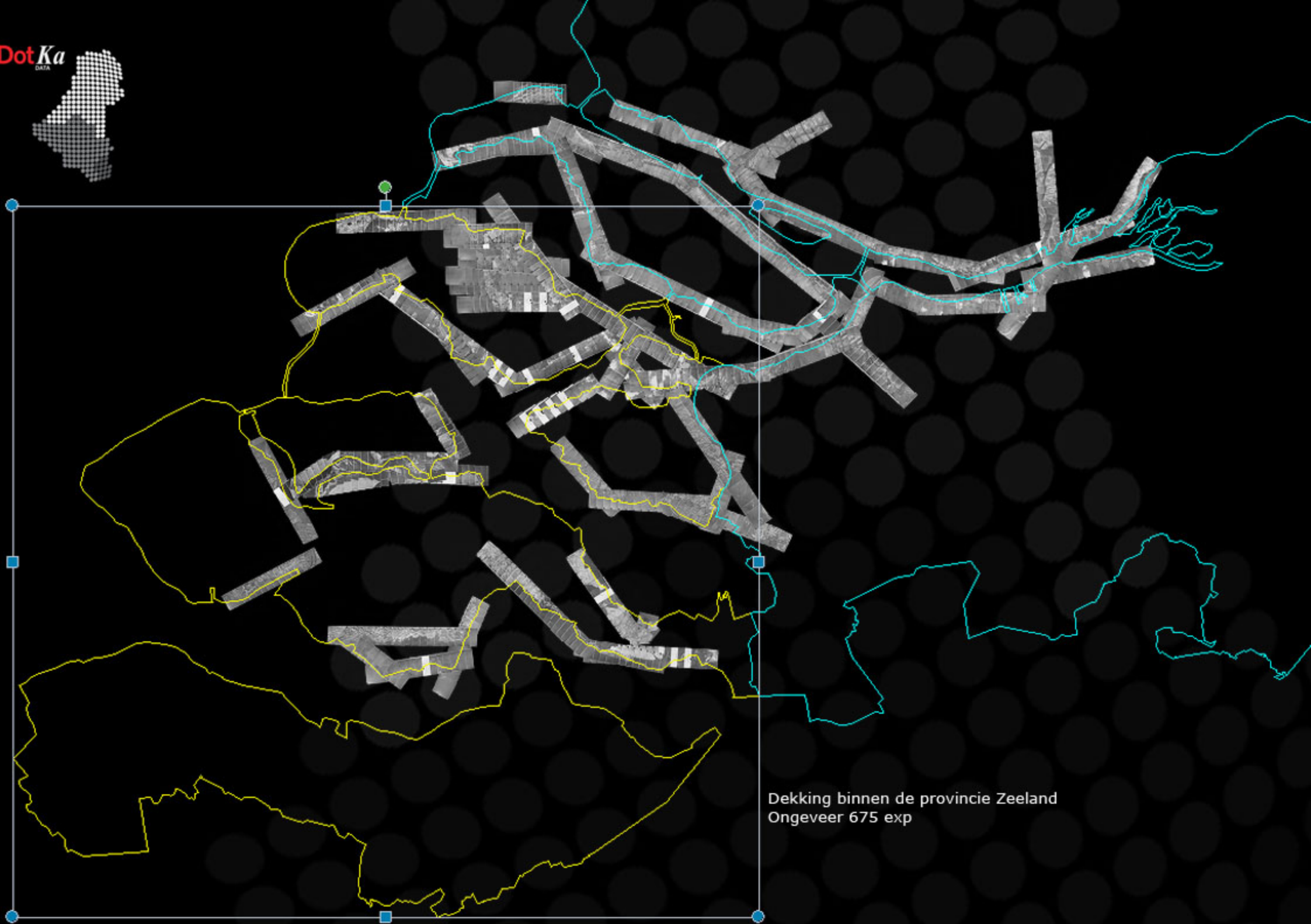


Dotka Data Bv is reseller van Kadaster geo-informatie  
De auteursrechten en databankenrechten zijn voorbehouden aan het Kadaster

Dotka Data Bv is momenteel bezig met het scannen en orthorectificeren van de watersnoodramp 1953. Hiervoor zijn ongeveer 1150 historische luchtfoto's gedigitaliseerd en worden ze op dit moment voorzien van geo-informatie.


Momenteel zijn de foto's reeds voorzien van een ruwe geo-locatie en is een eerste calibratie gemaakt.

Op het materiaal is zeer goed te zien welke delen door de overstromingen onder water kwamen in Zuid-Holland, Zeeland, West-Vlaanderen en Noord-Brabant. Het geeft een goed overzicht welke dijken er niet bestand waren tegen de noordwesterstorm.




Dekking binnen de provincie Zeeland  
Ongeveer 675 exp

Screenshot Dreischor omgeving (ten noorden van Zierikzee)

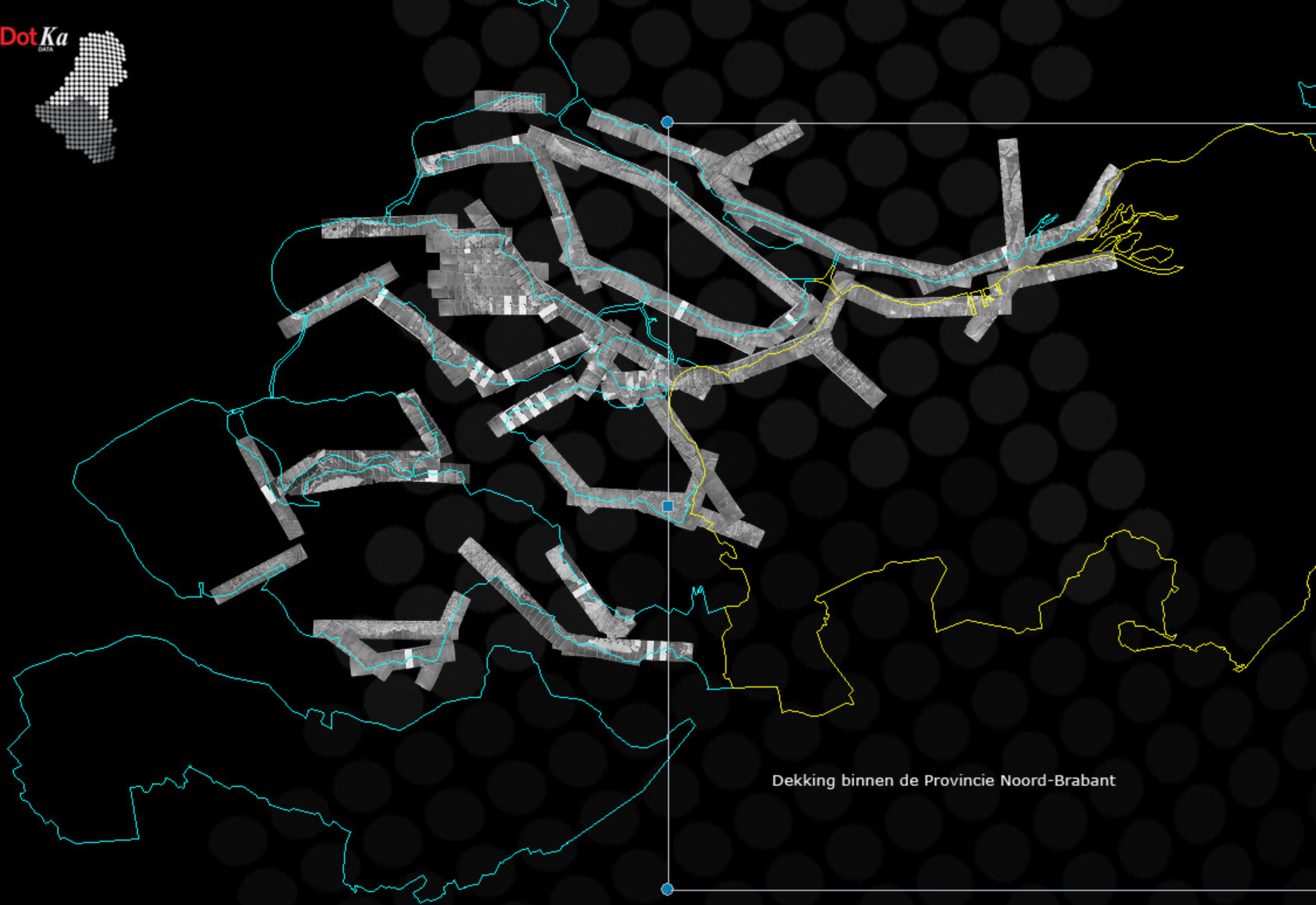




Dekking binnen de Provincie Zuid-Holland  
Ongeveer 325 exp



Screenshot Battenoord-Herkingen Provincie Zuid-Holland



Dekking binnen de Provincie Noord-Brabant



Screenshot doorbraak bij Bergen op Zoom

42-980

