DotKa® Report

Index voor de locatie (X, Y) 71924, 436285

Product naam	Jaar	Pagina
Legenda Bonneblad		2
Legenda TOP50 kaart		4
Legenda TOP25 kaart		5
LUCHTFOTO	2011	6
TOP25KAART	*2010*	
TOP50KAART	*2010*	
LUCHTFOTO	*2010*	
LUCHTFOTO	*2009*	
LUCHTFOTO	*2008*	
TOP50KAART	*2007*	
LUCHTFOTO	*2006*	
TOP25KAART	*2004*	
LUCHTFOTO	*1998*	
TOP25KAART	*1995*	
TOP25KAART	*1990*	
LUCHTFOTO	*1986*	
TOP25KAART	*1986*	
TOP25KAART	*1981*	

Product naam	Jaar	Pagina
LUCHTFOTO	*1981*	
TOP25KAART	*1973*	
LUCHTFOTO	*1971*	
TOP25KAART	1968	7
TOP25KAART	*1963*	
LUCHTFOTO	*1961*	
TOP25KAART	*1957*	
LUCHTFOTO	1954	8
GSGS2541	*1952*	
GSGS2541	*1951*	
GSGS2541	*1944*	
GSGS2541	*1944*	
TOP25KAART	*1939*	
BONNEBLAD	*1926*	
BONNEBLAD	*1913*	
BONNEBLAD	*1906*	
BONNEBLAD	*1894*	
NET	*1830*	

Report geselecteerd: 3 kaartlagen, periode 1954 tot 2011 *(Lagen in grijs zijn niet geselecteerd)*

Totaal beschikbaar: 33 kaartlagen, periode 1830 tot 2011*

** Aantal lagen beschikbaar in de Dotka collectie op 25 okt 2012. Ga naar www.dotkadata.com voor een actueel overzicht.*

DotKa® Report

Locatiedetails

Veerweg 15, 3231 CW Brielle
Locatie RD (X, Y): 71924, 436285
Oppervlakte: 3,24 km²

Orderdetails

Ordernummer: 201205485
Uw project: Demo Brielle 1:10.000
Klant: Wouter Brokx

DotKa® Report
Tel.: +31 (0)55 578 5688
Fax: +31 (0)55 578 5699
www.dotkadata.com
Dotka Report is een product van Dotka Data BV

Legenda - Bonneblad (1/2) schaal 1:25.000

DotKa® Report

Overzichtskaart

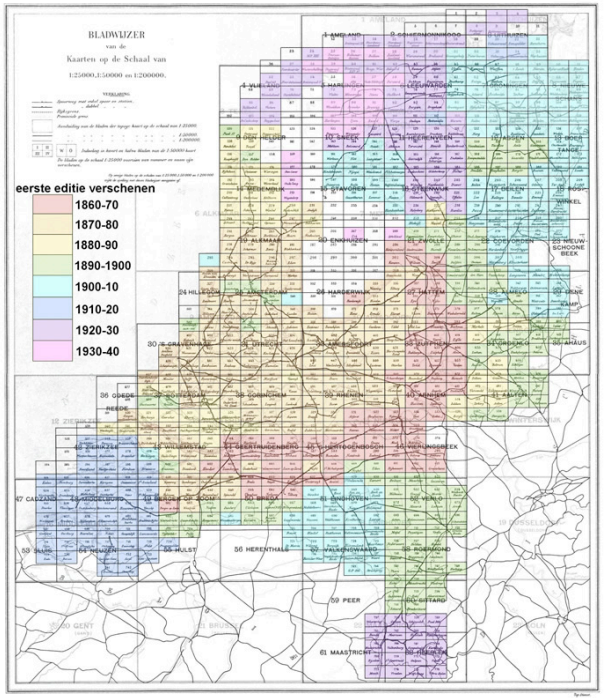

Locatiedetails

Veerweg 15, 3231 CW Brielle
Locatie RD (X, Y): 71924, 436285
Oppervlakte: 3,24 km²

Orderdetails

Ordernummer: 201205485
Uw project: Demo Brielle 1:10.000
Klant: Wouter Brokx

DotKa® Report
Tel.: +31 (0)55 578 5688
Fax: +31 (0)55 578 5699
www.dotkadata.com
Dotka Report is een product van Dotka Data BV

Legenda - Bonneblad (2/2) schaal 1:25.000

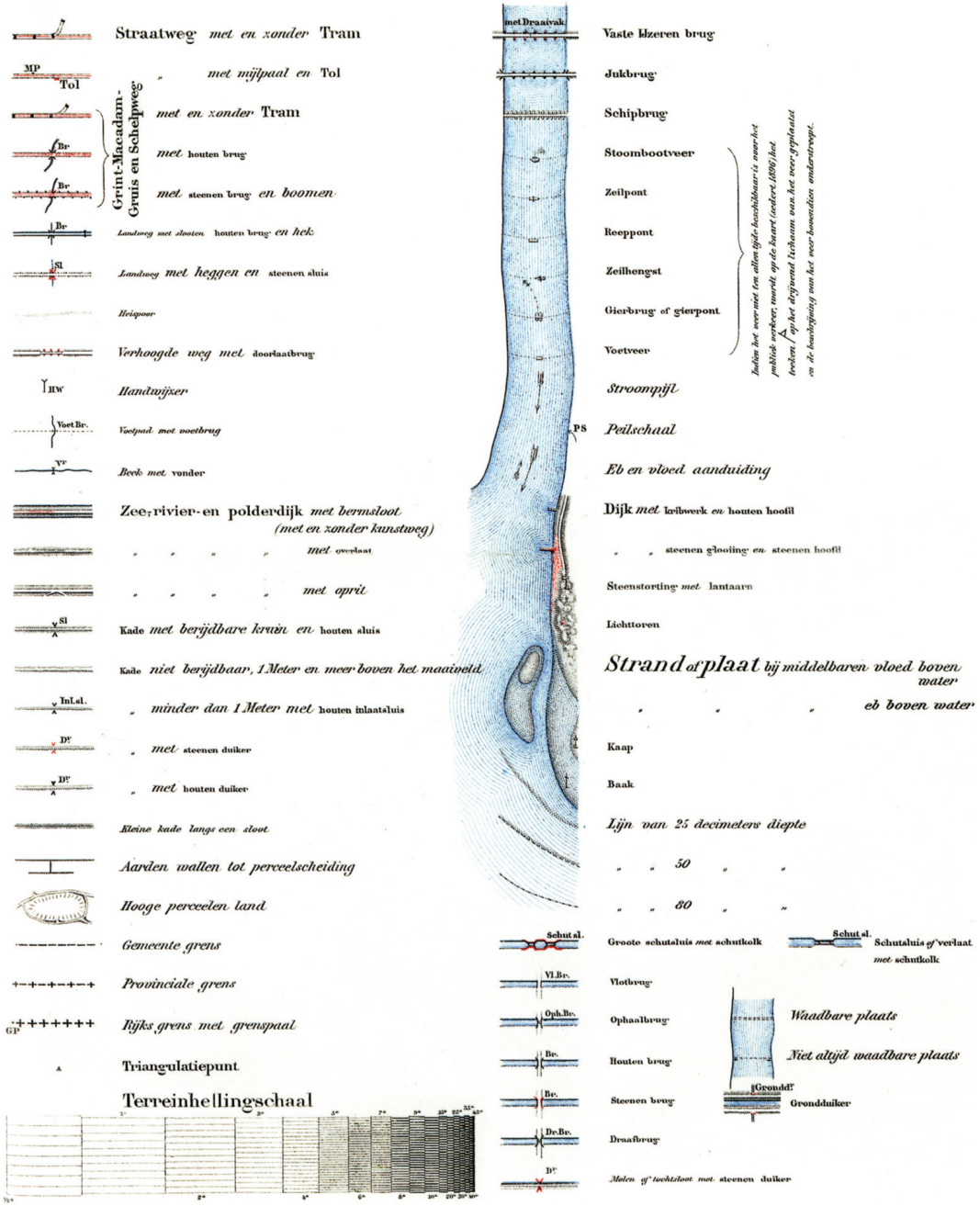

DotKa Report

Overzichtskaart

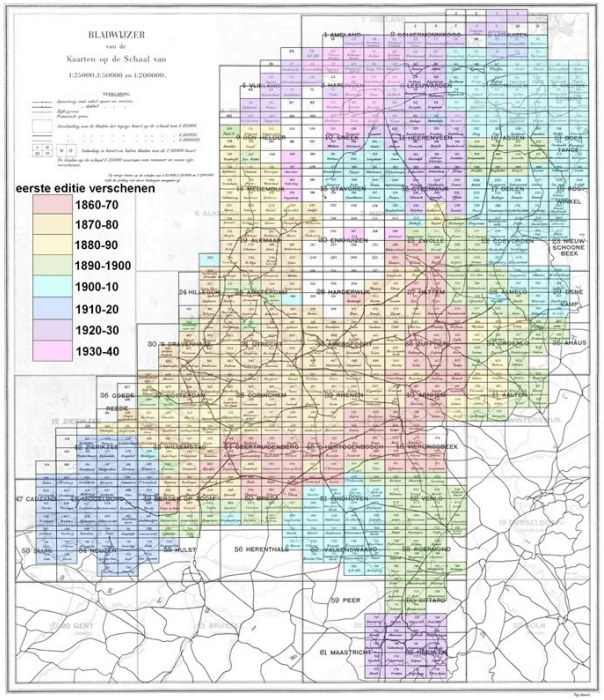

Locatiedetails

Veerweg 15, 3231 CW Brielle
Locatie RD (X, Y): 71924, 436285
Oppervlakte: 3,24 km²

Orderdetails

Ordernummer: 201205485
Uw project: Demo Brielle 1:10.000
Klant: Wouter Brokx

DotKa Report
Tel.: +31 (0)55 578 5688
Fax: +31 (0)55 578 5699
www.dotkadata.com
Dotka Report is een product van Dotka Data BV

Legenda - TOP50 kaart schaal 1:50.000

Legenda *Legend*

bebouwd gebied ***built-up area***
a huizenblok b huizen *residential block house*
c wandelgebied *pedestrian precinct*
d muur *wall*
e groot gebouw *large building*
f hoogbouw *high-rise building*
g kassen *greenhouses*
h industriegebied *industrial area*

wegen ***roads***
autosnelweg *motorway*

hoofdweg: *main road:*
met gescheiden rijbanen *dual carriageway*
7 m of breder *7 m wide or over*
4–7 m breed *4–7 m wide*
smaller dan 4 m *less than 4 m wide*

regionale weg: *regional road:*
met gescheiden rijbanen *dual carriageway*
7 m of breder *7 m wide or over*
4–7 m breed *4–7 m wide*
smaller dan 4 m *less than 4 m wide*

lokale weg: *local road:*
met gescheiden rijbanen *dual carriageway*
7 m of breder *7 m wide or over*
4–7 m breed *4–7 m wide*
smaller dan 4 m *less than 4 m wide*

straat *street*
overige weg *other road*
weg met losse of slechte verharding *loose or light surface road*
onverharde weg *unmetalled road*

fietspad *cycle-track*
pad, voetpad *path, footpath*
weg in aanleg *road under construction*
weg in ontwerp *planned road*

viaduct *viaduct*
mini-rotonde *small roundabout*
tunnel *tunnel*
beweegbare brug *movable bridge*
brug op pijlers *bridge on piers*

spoorwegen ***railways***
spoorweg: enkelspoor *railway: single track*
spoorweg: dubbelspoor *railway: double track*
spoorweg: driesporig *railway: three tracks*
spoorweg: viersporig *railway: four tracks*
a station b laadperron *station loading-bay*
tram *tramway*
metro a metrostation *underground station*

hydrografie ***hydrography***
waterloop: *watercourse:*
smaller dan 3 m *less than 3 m wide*
3–6 m breed *3–6 m wide*
breder dan 6 m *6 m wide or over*

a schutsluis b brug *lock bridge*
c vonder *foot-bridge*
a grondduiker b stuw *culvert siphon weir*
c duiker d sluis *culvert sluice*

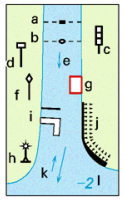

a pontveer *ferry*
b voetveer *ferry for pedestrians*
c peilschaal *water-level gauge*
d kilometerraaibord *kilometre sign*
e stroomrichting *direction of flow*
f baak g dok *beacon dock*
h lichtopstand *light beacon*
i aanlegsteigers *landing-stages*
j versterkt talud *reinforced slope*
k eb/vloed aanduiding *indication of tides*
l dieptegetal *sounding*

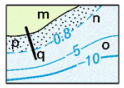

m hoogwaterlijn *high water mark*
n laagwaterlijn *low water mark*
o dieptelijnen *bathymetric contours*
p droogvallende grond *tidal flat*
q krib, golfbreker *jetty, breakwater*

getrianguleerde punten ***triangulation points***
a RD-steen *state survey stone*
b GPS-kernnetpunt *GPS point*
c toren, hoge koepel *tower, high dome*
d kerk met toren *church with tower*
e markant object *landmark*
f watertoren g vuurtoren *water tower lighthouse*

overige symbolen ***other symbols***
a kerk zonder toren *church without tower*
b toren, hoge koepel *tower, high dome*
c kerk met toren *church with tower*
d markant object *landmark*
e watertoren f vuurtoren *water tower lighthouse*

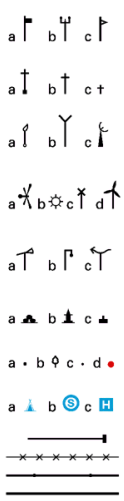

a gemeentehuis *town hall*
b postkantoor *post office*
c politiebureau *police-station*
a kapel *chapel*
b kruis *cross*
c begraafplaats *cemetery*
a vlampijp *flare pipe*
b wegwijzer *signpost*
c telescoop *telescope*
a windmolen *windmill*
b watermolen *watermill*
c windmolentje *windpump*
d windturbine *windturbine*
a oliepompinstallatie *oil-pumping unit*
b seinmast *signalpost*
c zendmast *wireless mast*
a hunebed *cairn*
b monument *monument*
c gemaal *pumping-station*
a paal b markante boom *pole conspicuous tree*
c boom d opslagtank *tree tank*
a kampeerterrein *camp site*
b sportcomplex *sports-ground or hall*
c ziekenhuis *hospital*

schietbaan *firing range*
afrastering *wire fence*
hoogspanningsleiding *high tension line*
geluidswering *sound-proof barrier*

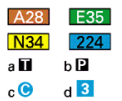

wegen-informatie ***road-information***
wegnummering *road numbering*
a tankstation *filling-station*
b parkeerplaats *parking*
c carpoolplaats *carpool*
d afritnummer *number of exit*
a aantal rijstroken *lane-information*
b kilometerpaal *kilometre post*
c wegafsluiting *road closing*

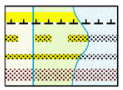

grenzen ***boundaries***
rijksgrens *national boundary*
provinciegrens *provincial boundary*
gemeentegrens *municipal boundary*
grens nationaal park *boundary National Park*

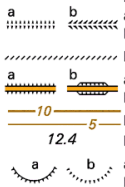

reliëf ***relief***
a dijk: 2,5 m of hoger *dike: 2.5 m high or over*
b dijk:1–2,5 m hoog *dike: 1–2.5 m high*
kade, wal: 0,5–1 m hoog *earth bank: 0.5–1 m high*
a berijdbare dijk *dike with road*
b ingraving *cutting*
hoogtelijnen *contours*
hoogtepunt *spot height*
a steile rand *escarpment*
b helling *slope*

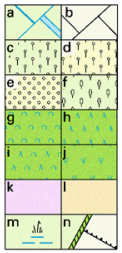

bodemgebruik ***vegetation***
a weide met sloten *meadow with ditches*
b bouwland met greppels *arable land with trenches*
c boomgaard *orchard*
d fruitkwekerij *orchard (low)*
e boomkwekerij *tree nursery*
f weide met populieren *meadow with poplar*
g loofbos *deciduous forest*
h naaldbos *coniferous forest*
i gemengd bos *mixed forest*
j griend *osier*
k heide *heath*
l zand *sand*
m dras en riet *marsh and reed*
n heg en houtwal *hedge and hedge-bank*

DotKa Report

Overzichtskaart

Locatiedetails

Veerweg 15, 3231 CW Brielle
Locatie RD (X, Y): 71924, 436285
Oppervlakte: 3,24 km²

Orderdetails

Ordernummer: 201205485
Uw project: Demo Brielle 1:10.000
Klant: Wouter Brokx

DotKa Report
Tel.: +31 (0)55 578 5688
Fax: +31 (0)55 578 5699
www.dotkadata.com
Dotka Report is een product van Dotka Data BV

Legenda - TOP25 kaart schaal 1:25.000

BEBOUWING
a bebouwd gebied
b gebouwen
c hoogbouw
d kas

BUILDINGS
a built-up area
b buildings
c high-rise building
d greenhouse

WEGEN
autosnelweg
hoofdweg met gescheiden rijbanen
hoofdweg
regionale weg met gescheiden rijbanen
regionale weg
lokale weg met gescheiden rijbanen
lokale weg
weg met losse of slechte verharding
onverharde weg
straat/overige weg
voetgangersgebied
fietspad
pad, voetpad
weg in aanleg
viaduct
aquaduct
tunnel
vaste brug
beweegbare brug
brug op pijlers

ROADS
motorway
main road: dual carriageway
main road
secundary road: dual carriageway
secundary road
local road: dual carriageway
local road
loose or light surface road
unmetalled road
street/other road
pedestrian precinct
cycle track
path, footpath
road under construction
viaduct
aquaduct
tunnel
fixed bridge
movable bridge
bridge on piers

SPOORWEGEN
spoorweg: enkelspoor
spoorweg: meersporig
a station b spoorweg in tunnel
a (snel)tramweg
b sneltramhalte
a metro bovengronds
b metrostation

RAILWAYS
railway: single track
railway: multi-track
a station b railway in tunnel
a tramway or light rail
b light rail station
a rapid transit overground
b rapid transit station

HYDROGRAFIE
waterloop: smaller dan 3 m
waterloop: 3-6 m breed
waterloop: breder dan 6 m
a schutsluis b stuwen
c koedam
a duiker b grondduiker
c afsluitbare duiker
a bron, wel
b afvalwaterzuiveringsbekkens

HYDROGRAPHY
watercourse: less than 3 m wide
watercourse: 3-6 m wide
watercourse: 6 m wide or over
a lock b weirs, sluices
c dam
a culvert b culvert siphon
c sluice culvert
a spring, well
b sewage treatment tanks

a pontveer
b voetveer
c peilschaal
d kilometerraaibord
e baak
f dok
g lichtopstand
h aanlegsteigers
i versterkt talud
j dieptegetal

a ferry
b ferry for passengers
c water-level gauge
d kilometre sign
e beacon
f dock
g light beacon
h landing stages
i reinforced slope
j sounding

k hoogwaterlijn
l laagwaterlijn
m dieptelijnen
n droogvallende grond
o krib, golfbreker

k high-water mark
l low-water mark
m bathymetric contours
n tidal flat
o jetty, breakwater

GETRIANGULEERDE PUNTEN
a RD-punt
b GPS-kernnetpunt

TRIANGULATION POINTS
a trigonometrical point
b GPS-point

OVERIGE SYMBOLEN
a religieus gebouw
b toren, hoge koepel
c religieus gebouw met toren
d markant object
e watertoren
f vuurtoren

OTHER SYMBOLS
a religious building
b tower, high dome
c religious building with tower
d landmark
e water tower
f lighthouse

a gemeentehuis
b postkantoor
c politiebureau
d wegwijzer

a town hall
b post office
c police station
d signpost

a kapel
b kruis
c vlampijp
d telescoop

a chapel
b cross
c flare pipe
d telescope

a windmolen
b waterradmolen
c windmotor
d windturbine

a windmill
b watermill
c wind pump
d wind turbine

a oliepompinstallatie
b seinmast
c zendmast

a oil-pumping unit
b signal post
c wireless mast

a hunebed
b monument
c gemaal

a dolmen
b monument
c pumping station

a kampeerterrein
b sportcomplex
c ziekenhuis

a camp site
b sports ground or hall
c hospital

a paal
b grenspunt
c boom

a pole
b boundary point
c tree

bomenrij
heg, haag
houtwal

row of trees
hedge
hedge bank

schietbaan
afrastering
hoogspanningsleiding met mast
muur
geluidswering

firing range
wire fence
power transmission line with mast
wall
noise barrier

WEGENINFORMATIE
wegnummering

ROAD INFORMATION
road numbering

a parkeerplaats
b tankstation
c afritnummer

a parkingspace
b filling station
c number of exit

a aantal rijstroken
b kilometerpaal
c wegafsluiting

a number of lanes
b kilometre post
c roadblock

GRENZEN
rijksgrens
provinciegrens
gemeentegrens

BOUNDARIES
national boundary
provincial boundary
municipal boundary

RELIËF
dijk, talud hoger dan 2,5 m
dijk, talud 1 - 2,5 m hoog
kade, wal 0,5 - 1 m hoog
steile rand, aardrand: hoger dan 1 m
berijdbare dijk
ingraving, holle weg
hoogtelijnen
hoogtepunt

RELIEF
dike, slope over 2.5 m high
dike, slope 1 - 2.5 m high
earth bank 0.5 - 1 m high
escarpment: over 1 m high
dike with road
cutting, hollow way
contour lines
spot height

BODEMGEBRUIK
a grasland met sloten
b akkerland met greppels
c boomgaard
d fruitkwekerij
e boomkwekerij
f grasland met populierenopstand
g loofbos
h naaldbos
i gemengd bos
j griend
k heide
l zand
m drasland, moeras
n rietland
o dodenakker, begraafplaats
p overig bodemgebruik

VEGETATION
a grassland with ditches
b arable land with trenches
c orchard
d fruit farm
e tree nursery
f poplar plantation
g deciduous forest
h coniferous forest
i mixed forest
j osier bed
k heath
l sand
m wetland, marsh
n reed bed
o graveyard, cemetery
p other vegetation

DotKa Report

Overzichtskaart

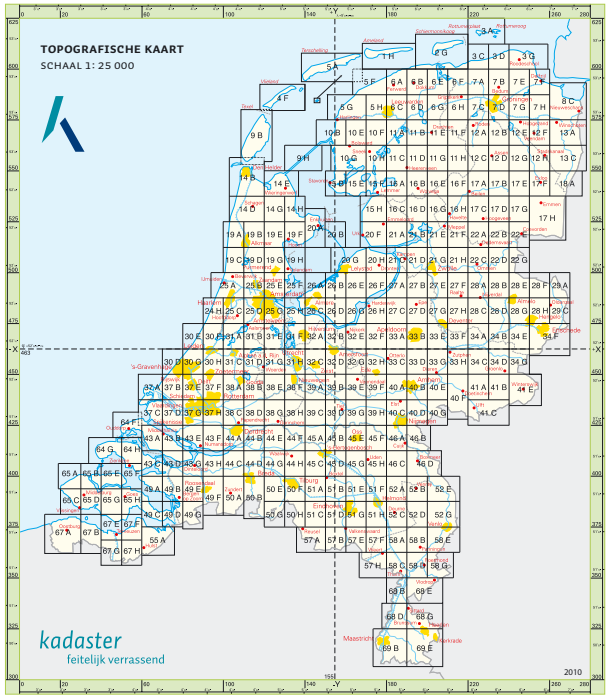

Locatiedetails

Veerweg 15, 3231 CW Brielle
Locatie RD (X, Y): 71924, 436285
Oppervlakte: 3,24 km²

Orderdetails

Ordernummer: 201205485
Uw project: Demo Brielle 1:10.000
Klant: Wouter Brokx

DotKa Report
Tel.: +31 (0)55 578 5688
Fax: +31 (0)55 578 5699
www.dotkadata.com
Dotka Report is een product van Dotka Data BV

© Dotka Data BV. De auteursrechten en databankrechten zijn voorbehouden aan het Kadaster, Apeldoorn 2012.
Dit werk wordt beschermd door rechten van intellectuele eigendom van Dotka Data en/of haar leveranciers.
De informatie in dit rapport is (deels) afkomstig van derden. Dotka Data staat dan ook niet in voor de juistheid en volledigheid van die informatie.

LUCHTFOTO

Gepubliceerd 2011

Schaal 1:10.000

Bron: Kadaster

Detail opname: 0.4 m

Groot archief van luchtfoto's opgenomen vanaf 1932 voor het maken van topografische kaarten. In opdracht van het Kadaster, voorheen de Topografische Dienst, is vanaf de jaren 30-40 heel Nederland om de tien jaar gefotografeerd. Vanaf 1981 is Nederland zelfs om de vier jaar of vaker gefotografeerd. Opgenomen met analoge zwart-wit camera's, vanaf ca. 2006 daarna met digitale camera's.

Overzichtskaart

Locatiedetails

Veerweg 15, 3231 CW Brielle

Locatie RD (X, Y): 71924, 436285

Oppervlakte: 3,24 km²

Orderdetails

Ordernummer: 201205485

Uw project: Demo Brielle 1:10.000

Klant: Wouter Brokx

Tel.: +31 (0)55 578 5688
Fax: +31 (0)55 578 5699
www.dotkadata.com
Dotka Report is een product van Dotka Data BV

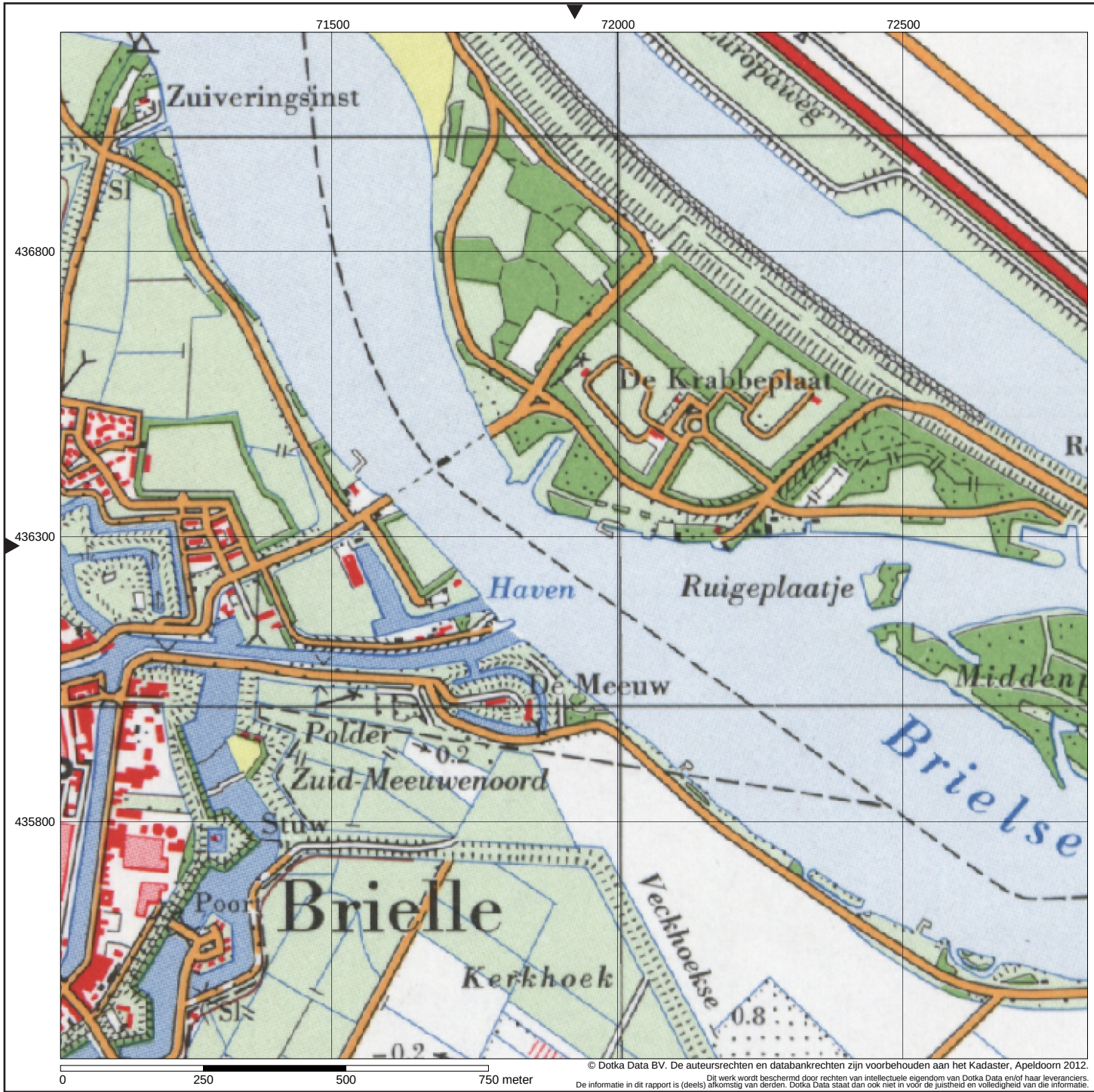

© Dotka Data BV. De auteursrechten en databankrechten zijn voorbehouden aan het Kadaster, Apeldoorn 2012.
Dit werk wordt beschermd door rechten van intellectuele eigendom van Dotka Data en/of haar leveranciers.
De informatie in dit rapport is (deels) afkomstig van derden. Dotka Data staat dan ook niet in voor de juistheid en volledigheid van die informatie.

DotKa® Report

TOP25KAART

Gepubliceerd 1968

Schaal 1:10.000

Bron: Kadaster

Detail opname: 2.5 m

1:25.000 uniforme, landsdekkende topografische kartering, uitgevoerd door Kadaster. De kaarten hebben een oorspronkelijk kaartbeeld van 40 x 50 cm, wat overeenkomt met 10 x 12,5 km in het terrein. Langs de landgrens en de kust liggen kaarten met een afwijkend formaat. Alle TOP25 kaarten zijn in RD projectie en gedigitaliseerd. Legenda's zijn apart beschikbaar.

Overzichtskaart

N

Locatiedetails

Veerweg 15, 3231 CW Brielle

Locatie RD (X, Y): 71924, 436285

Oppervlakte: 3,24 km²

Orderdetails

Ordernummer: 201205485

Uw project: Demo Brielle 1:10.000

Klant: Wouter Brokx

DotKa® Report

Tel.: +31 (0)55 578 5688
Fax: +31 (0)55 578 5699
www.dotkadata.com
Dotka Report is een product van Dotka Data BV

© Dotka Data BV. De auteursrechten en databankrechten zijn voorbehouden aan het Kadaster, Apeldoorn 2012.
Dit werk wordt beschermd door rechten van intellectuele eigendom van Dotka Data en/of haar leveranciers.
De informatie in dit rapport is (deels) afkomstig van derden. Dotka Data staat dan ook niet in voor de juistheid en volledigheid van die informatie.

Dot Ka® Report

LUCHTFOTO

Gepubliceerd 1954

Schaal 1:10.000

Bron: Kadaster
Detail opname: 0.5 m

Groot archief van luchtfoto's opgenomen vanaf 1932 voor het maken van topografische kaarten. In opdracht van het Kadaster, voorheen de Topografische Dienst, is vanaf de jaren 30-40 heel Nederland om de tien jaar gefotografeerd. Vanaf 1981 is Nederland zelfs om de vier jaar of vaker gefotografeerd. Opgenomen met analoge zwart-wit camera's, vanaf ca. 2006 daarna met digitale camera's.

Overzichtskaart

Locatiedetails

Veerweg 15, 3231 CW Brielle
Locatie RD (X, Y): 71924, 436285
Oppervlakte: 3,24 km²

Orderdetails

Ordernummer: 201205485
Uw project: Demo Brielle 1:10.000
Klant: Wouter Brokx

Dot Ka® Report
Tel.: +31 (0)55 578 5688
Fax: +31 (0)55 578 5699
www.dotkadata.com
Dotka Report is een product van Dotka Data BV